

Skov og Natur i Aarhus Kommune

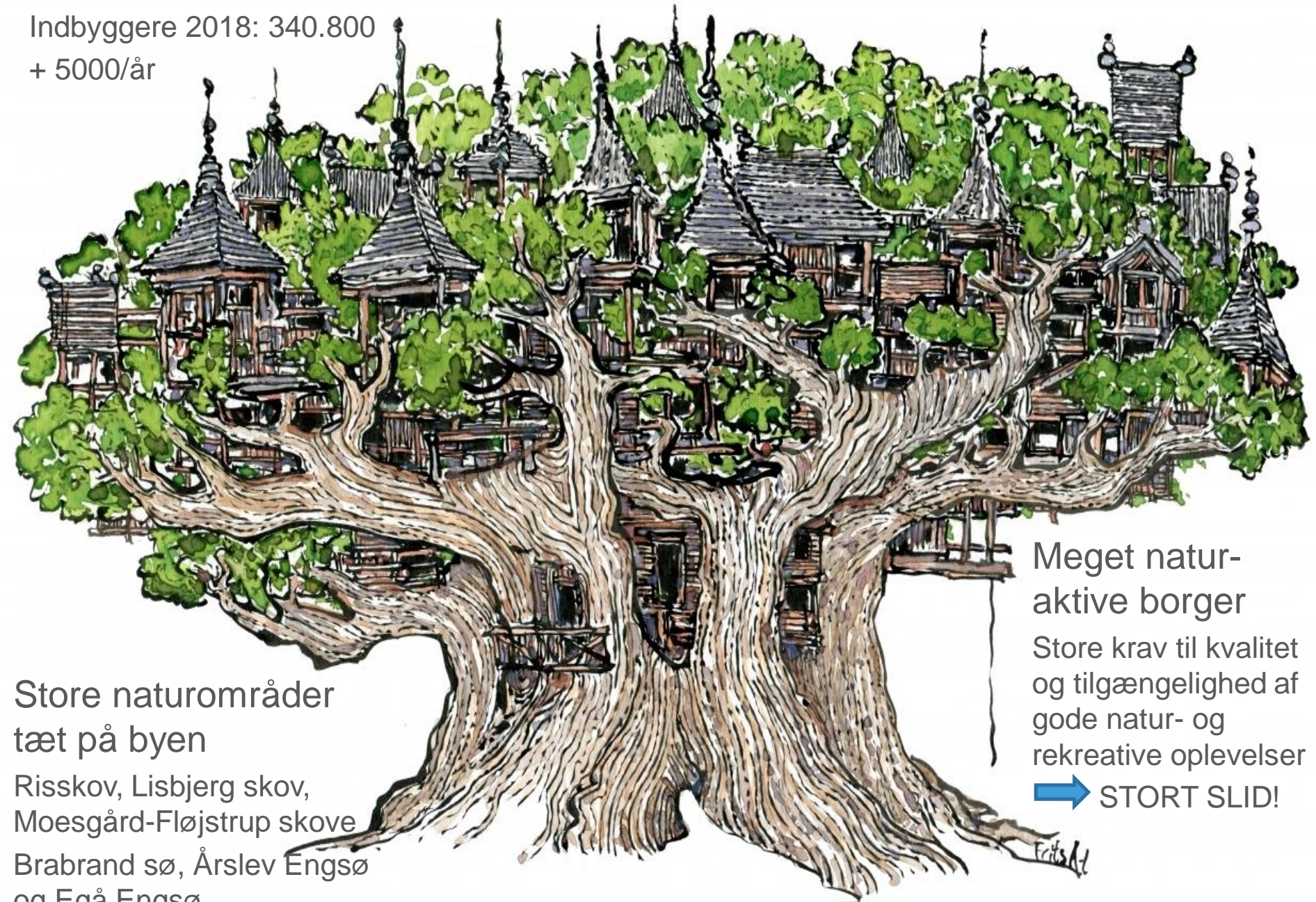
-hvor og hvordan finder vi
pladsen?



Aarhus Kommune (46800ha)

Indbyggere 2018: 340.800

+ 5000/år



Meget natur-
aktive borger

Store krav til kvalitet
og tilgængelighed af
gode natur- og
rekreative oplevelser

➔ **STORT SLID!**

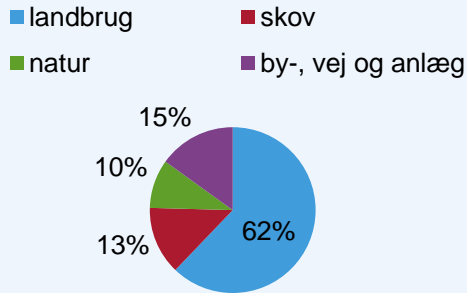
Store naturområder
tæt på byen

Risskov, Lisbjerg skov,
Moesgård-Fløjstrup skove
Brabrand sø, Årslev Eng sø
og Egå Eng sø

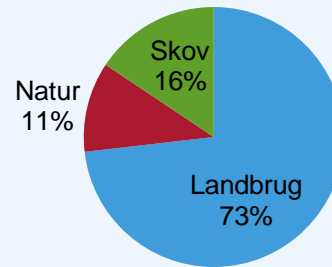
Frits A.

• Status og mål

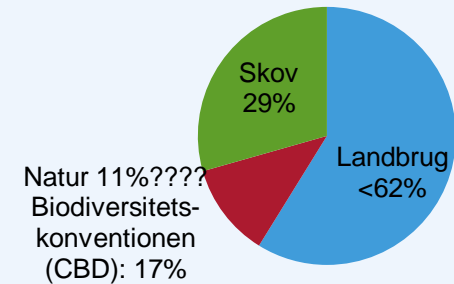
Arealanvendelse hele landet



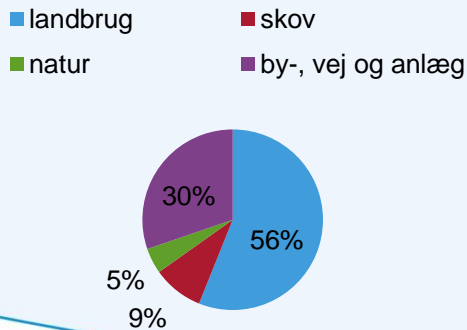
Fordeling, åbne land DK



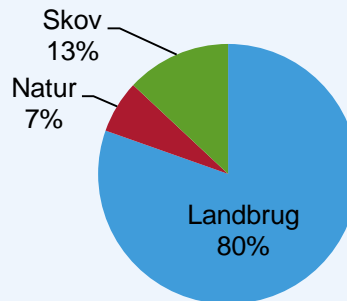
Målsætning, åbne land DK



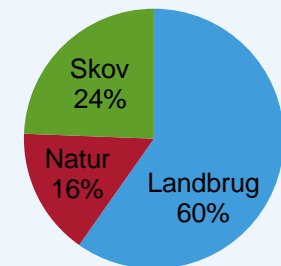
Arealanvendelse Aarhus Kommune



Fordeling, åbne land Aarhus



Målsætning, åbne land Aarhus





- eller en håndfuld gode undskyldninger for mere natur, mens vi venter på en naturzone og en naturmilliard!

Kommuneplan 2017

Udstikker rammer og ønsker for anvendelse – f.eks:

- Forøgelse af skovareal med 3200ha (2008). Skovrejsning ønsket – øget fra 3100-5700ha
- Fordobling af naturarealet - 2000ha mere natur. Grønt danmarkskort og økologiske forbindelser
- Potentielle naturområder og lavbundsjorder.
- Klimatilpasning. Tilpasning til mere vand i fremtiden - ændret oplandsanvendelse
- Bæredygtig byudvikling – liveability og nem adgang til grønne oplevelser.

Drikkevandsbeskyttelse med skovrejsning

- + Byrådsbevilling 2,5mio/år.
Medfinansiering til jordkøb fra forsyningsselskab (Aarhus Vand A/S)
- + Samarbejde med Naturstyrelsen sikrer yderligere medfinansiering
- + Samfundsøkonomisk attraktiv (rekreativ, klima, biodiversitet)
- ÷ Ensformigt udgangspunkt pga. grundvandsinteresser.
- ÷ Stiller forventning om specifik leverance. Er tro mod "polygon"-naturen
- **Den kreative! Kald det skovrejsning og skab levesteder**



Fordobling af naturareal

- Høst de laveste frugter først-
100ha om året!
 - Er høstet!
- Sikring af naturkvalitet er en udfordring i et fragmenteret landskab med mange små naturområder – placér ny natur strategisk, så der sikres volumen og sammenhæng



Fordobling af naturareal

Klimatilpasning

- Nyfortolkning af tekniske anlæg
 - Vild med Vilje - Lystrup

Arealdisponering
Reservér plads til
vandet i oplandet

- Bluespot-kort
- Egå Engsø
- Brendstrupkilen
- Koncertplads!

Fordobling af naturareal

Større anlægs- og infrastrukturprojekter

- Skejby
Universitetshospital
15ha natur med Galloway
- Beder Bering vejen
Erstatningsnatur og
restarealer. Ingen muld som
afslutning
- Udvidelse af E45



Fordobling af naturareal

Byudvikling og liveability

- Bæredygtig byudvikling
- Biofaktor!
- Max 500m til nærmeste naturområde (92%)
- Grøn og blå temaplan
- Skal al ny natur tælle med?



A photograph of a forest scene. In the foreground, a large, moss-covered fallen log lies horizontally across a calm pond. The water is still, creating a clear reflection of the log and the surrounding trees. The trees in the background are mostly bare, with some showing autumnal colors like yellow and orange. The sky is overcast and grey. The overall mood is quiet and somewhat melancholic.

Tak!
psog@aarhus.dk